Карта планируемого размещения объектов инженерной инфраструктуры местного значения сельского поселения Елшанка муниципального района Сергиевский Самарской области

Карта планируемого размещения объектов инженерной инфраструктуры местного значения
с. Елшанка муниципального района Сергиевский Самарской области

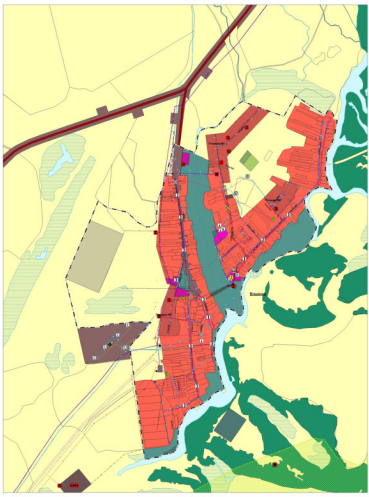

Карта планируемого размещения объектов инженерной инфраструктуры местного значения
с. Мордавская Селитьба муниципального района Сергиевский Самарской области

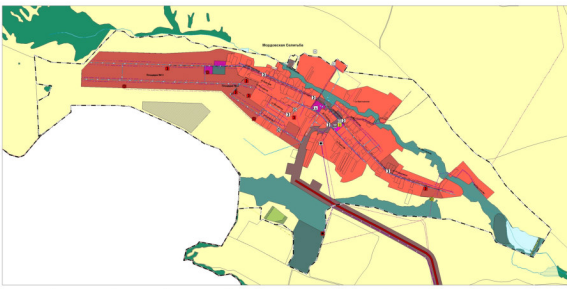

Карта планируемого размещения объектов инженерной
инфраструктуры местного значения
д. Большие Печерки муниципального района
Сергиевский Самарской области

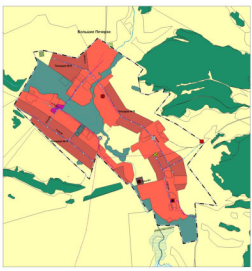

Карта планируемого размещения объектов инженерной
инфраструктуры местного значения
п. Отрада муниципального района
Сергиевский Самарской области

Карта планируемого размещения объектов инженерной
инфраструктуры местного значения с. Чекалино
муниципального района Сергиевский Самарской области

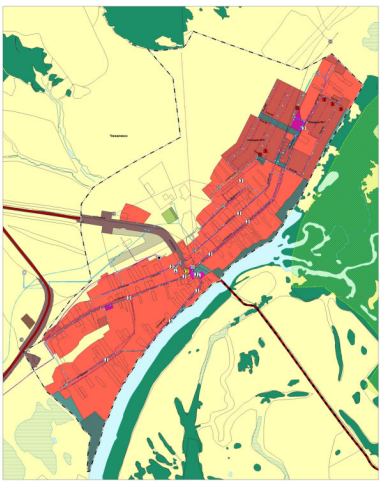

Условные обозначения:

Границы субъекта Российской Федерации, муниципальных образований, населенных пунктов, территориальных зон

Границы субъекта Российской Федерации

Границы муниципального района

Границы сельского поселения

Границы населенного пункта

Сведения ЕГРН

Зона с особыми условиями использования территории

Зона затопления

Зона с особыми условиями использования территорий

Зона затопления

Зона подтопления

Зона специального назначения

Зона специального назначения

Зона специального назначения